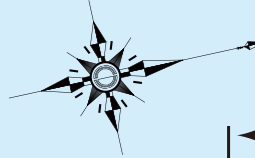


遊佐を通る日沿道ルート・ICマップ

凡例		一般国道（直轄改築区間）		主要地方道
		一般国道（自動車専用道路）		一般県道
		一般国道（直轄管理区間）		国土開発幹線自動車道
		一般国道（直轄管理区間外）		国土開発幹線自動車道（新直轄）



日沿道 酒田みなと IC ~ 遊佐鳥海 IC L=12.0km

一般国道7号 遊佐象潟道路 L=17.9 km

酒田みなと IC ~ 遊佐比子 IC L=5.5km
令和2年12月13日開通

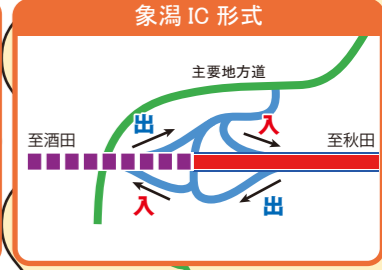
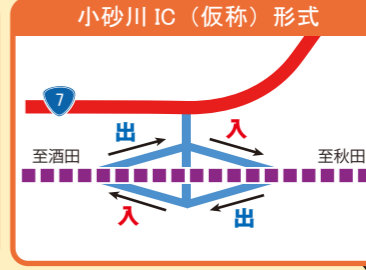
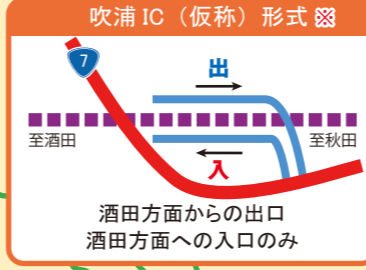
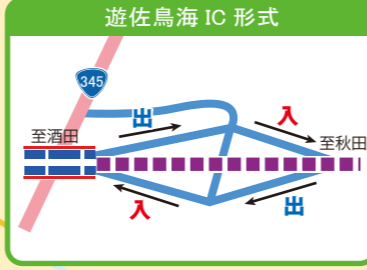
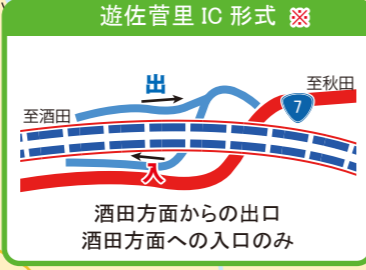
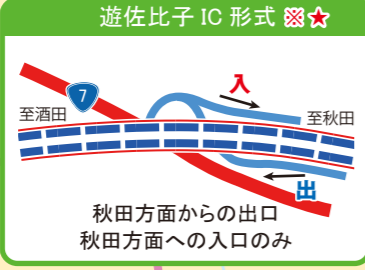


酒田市藤塚
さかたしふじつか



遊佐鳥海 IC ~ 県境 L=8.0km

県境 ~ 象潟 IC L=9.9km



※「遊佐比子」・「遊佐菅里」・「吹浦」・「女鹿」の各インターチェンジは、2方向にのみアクセスできる「ハーフIC」の形式となります。
★「遊佐比子IC」に設置されている仮出入口(酒田方面)は、「遊佐鳥海IC」開通までの期間のみ利用できます。